



Prefettura - Ufficio territoriale del Governo
di Napoli

Area III Staff II

AREA III Staff II
A MEZZO PEC

- Alla Questura di Napoli
- Al Comando Provinciale C. C. di Napoli
- Alla Sezione Polizia Stradale di Napoli
- Alla Città Metropolitana di Napoli
Corpo Polizia Metropolitana
- Al Compartimento ANAS di Napoli

- Ai Sig. Sindaci di :

Napoli
Somma Vesuviana
Boscoreale
Piano di Sorrento
Meta
Torre Annunziata
San Giorgio a Cremano
Cercola
Ottaviano
Pompei
Sant'Agnello
Castellammare di Stabia
Torre del Greco
Pollena Trocchia
San Giuseppe Vesuviano
Sant'Antonio Abate
Sorrento
Ercolano
Sant'Anastasia
Terzigno
Vico Equense
Massa Lubrense
Pompei
Portici

OGGETTO: Trasmissione ordinanza di sospensione temporanea del traffico veicolare per la gara ciclistica del 11 maggio 2023, denominata " **106° Giro d'Italia** ".



*Prefettura - Ufficio territoriale del Governo
di Napoli*

Area III Staff II

Per i provvedimenti di competenza e per l'esecuzione delle prescrizioni riportate nell'unito provvedimento, si trasmette l'ordinanza di cui all'oggetto. Il rappresentante della società organizzatrice provvederà a predisporre adeguato servizio di scorta.

Napoli, 5 maggio 2023

IL Dirigente Area III Staff II
(Rossi)



*Prefettura - Ufficio territoriale del Governo
di Napoli*

Area III staff 2

VISTO l'articolo 9, comma 7 bis del decreto legislativo 30 aprile 1992, n.285, come modificato dall'art.2 del decreto legislativo 15 gennaio 2002, n.9;

VISTO il provvedimento prot.n°0191081/23 del 3.05.2023 della Regione Abruzzo con il quale è stato autorizzato lo svolgimento della manifestazione "106° Giro d'Italia 2023", Corsa ciclistica internazionale a tappe per professionisti in programma dal 06 al 28 maggio 2023 con partenza da Fossacesia Marina;

VISTO il programma della gara ciclistica denominata " **106° Giro d'Italia**", organizzato dalla società sportiva RCS Sport S.p.a. per il giorno **11 maggio 2023**, con partenza alle **ore 13.15** ed il percorso di gara, che interessa, tra l'altro, tratti di strade intercomunali, ricadenti nel territorio dei Comuni di Napoli, Somma Vesuviana, Boscoreale, Piano di Sorrento, Meta, Torre Annunziata, San Giorgio a Cremano, Cercola, Ottaviano, Pompei, Sant'Agello, Castellammare di Stabia, Torre del Greco, Pollena Trocchia, San Giuseppe Vesuviano, Sant'Antonio Abate, Sorrento, Ercolano, Sant'Anastasia, Terzigno, Vico Equense, Massa Lubrense, Pompei e Portici per quanto riguarda questo territorio provinciale;

VISTA l'autorizzazione della Città Metropolitana di Napoli Area Strade Direzione Amministrativa Strade Autorizzazione e Controllo del Trasporto Privato Determinazione Dirigenziale R.0003302 del 23.04.2023, costituente parte integrante del presente provvedimento, con la quale è stato autorizzato lo svolgimento della gara ciclistica denominata " **106° Giro d'Italia** ", organizzato dalla società sportiva RCS Sport S.p.a. per il giorno **11 maggio 2023**, con partenza alle **ore 13.15**, secondo il percorso ivi indicato, costituente parte integrante del presente provvedimento;

CONSIDERATO che la suddetta Città Metropolitana subordina l'efficacia dell'autorizzazione alla sospensione temporanea della circolazione in occasione del transito dei concorrenti, in considerazione del numero dei partecipanti;

RITENUTO di dover disporre, ai sensi del comma 7-bis dell'art.9 del decreto legislativo 30.04.1992, n.285, come modificato dall'art.2 del decreto legislativo 15.01.2002 n.9, la sospensione temporanea della circolazione del traffico veicolare lungo il percorso di gara;

VISTI gli articoli 6 e 7 del decreto legislativo 30.04.1992, n.285 e successive modificazioni;



Prefettura - Ufficio territoriale del Governo
di Napoli

Area III staff 2

VISTI l'art. 14 del D.L.vo 139/2000 ed il decreto prefettizio prot. n.407245 /Gab/Pers.Pref. del 28/12/2022 con il quale è stato conferito al Vice Prefetto Aggiunto dott.ssa Daniela Rossi l'incarico di dirigente dell'Area III Staff 2 patenti "Applicazione del sistema sanzionatorio amministrativo, affari legali, contenzioso e rappresentanza in giudizio";

ORDINA

la sospensione temporanea della circolazione nel **giorno 11 maggio 2023 a decorrere dalle ore 10.45 e fino al termine della manifestazione indicata in premessa**, per tutto il percorso della competizione sportiva ricadente nel territorio di questa provincia riprodotto nell'allegato programma che, a tutti gli effetti, costituisce parte integrante del presente provvedimento.

In ciascun punto del percorso la sospensione della circolazione avrà la durata strettamente necessaria al transito dei concorrenti ritenuti, secondo i regolamenti sportivi, ancora in corsa a partire dal momento del passaggio del veicolo recante il cartello mobile "inizio gara ciclistica" fino al passaggio di quello con il cartello mobile "fine gara ciclistica". In ogni caso la durata della chiusura in ciascun punto del percorso non potrà essere superiore a **20 minuti** calcolati dal momento del transito del primo concorrente.

Durante il periodo di sospensione (o di limitazione) temporanea della circolazione:

- a. è vietato il transito di qualsiasi veicolo non al seguito della gara, in entrambi i sensi di marcia del tratto interessato dal movimento dei concorrenti (ovvero sulle corsie o nel tratto interessato dalla limitazione sopraindicata); è fatto divieto a tutti i conducenti di veicoli di immettersi nel percorso interessato dal transito dei concorrenti (ovvero sulle corsie o nel tratto interessato dalla limitazione sopraindicata);
- b. è fatto obbligo a tutti i conducenti di veicoli provenienti da strade o da aree che intersecano ovvero che si immettono su quella interessata dal transito dei concorrenti di arrestarsi prima di impegnarla, rispettando le segnalazioni manuali o luminose degli organi preposti alla vigilanza o del personale dell'organizzazione;
- c. è fatto obbligo ai conducenti di veicoli ed ai pedoni di non attraversare la strada.

Ferma restando la necessità di adottare tutte le cautele necessarie ad evitare pericoli per i concorrenti, i divieti e gli obblighi sopraindicati non si applicano ai conducenti di



*Prefettura - Ufficio territoriale del Governo
di Napoli*

Area III staff 2

veicoli adibiti a servizi di polizia, antincendio e pronto soccorso, nonché a quelli specificatamente autorizzati dall'organizzazione o dagli Organi di Polizia preposti alla vigilanza.

DISPONE

- altresi che:
- gli Organi di Polizia Stradale di cui all'art.12 del D.L. vo 30.04.1992, n.285 sono incaricati della esecuzione della presente ordinanza e della verifica del rispetto delle prescrizioni imposte, nonché di quelle contenute nell'autorizzazione allo svolgimento della manifestazione;
 - La carovana ciclistica dovrà essere scortata, secondo le prescrizioni dell'autorizzazione della Città Metropolitana, dagli organi di polizia stradale di cui all'art.12 del D.L. vo 30.04.1992, n.285 ovvero, in sostituzione o a supporto di questi, da personale abilitato per la scorta tecnica, con le attrezzature e gli equipaggiamenti e secondo le modalità di svolgimento previste dal disciplinare per le scorte tecniche alle competizioni ciclistiche approvato con provvedimento del Ministero delle infrastrutture e dei trasporti del 27.11.2002 n.29;
 - l'organizzazione predisporrà un idoneo servizio e, ove necessario, una specifica segnaletica in corrispondenza delle intersezioni stradali che interessano il transito della corsa in modo che tutti gli utenti della strada siano resi edotti della sospensione temporanea (o della limitazione) della circolazione;
 - gli Organi di Polizia preposti alla vigilanza o alla tutela delle strade percorse o attraversate cureranno l'intensificazione della vigilanza sui tratti di strada interessati dalla manifestazione

Napoli, 5 maggio 2023

Il Dirigente Area III Staff II

(Rossi)

v/s





CITTÀ METROPOLITANA DI NAPOLI

CITTÀ METROPOLITANA DI NAPOLI
AREA STRADE
DIREZIONE AMMINISTRATIVA STRADE
AUTORIZZAZIONE E CONTROLLO DEL TRASPORTO PRIVATO

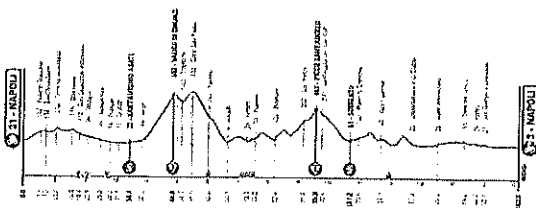
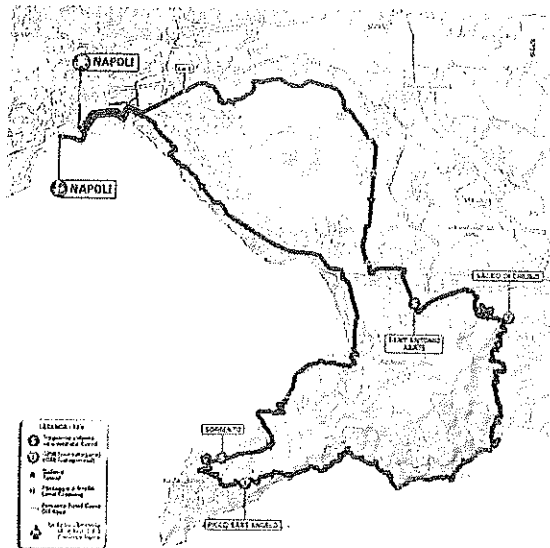
DETERMINAZIONE DIRIGENZIALE

OGGETTO: D. Lgs 285/92, art. 9. Autorizzazione allo svolgimento della competizione ciclistica denominata 106° Giro d'Italia - Corsa ciclistica internazionale per professionisti. 6a tappa dell'11 maggio 2023: NAPOLI - NAPOLI

IL DIRIGENTE

Premesso:

La RCS Sport SpA, con sede a Milano in via Rizzoli 8 quale ente organizzatore della corsa in oggetto, nella persona del Direttore Ciclismo e Procuratore Mauro Vegni, nato a Cetona il 7 febbraio 1959 e domiciliato per la carica presso la RCS Sport SpA con istanza acquisita dalla Città Metropolitana di Napoli.REGISTRO UFFICIALE.L.0028199.20-02-2023, ha chiesto di essere autorizzato ad espletare la competizione ciclistica denominata 106° Giro d'Italia - Corsa ciclistica internazionale per professionisti. 6a tappa dell'11 maggio 2023: NAPOLI - NAPOLI secondo il seguente nuovo percorso:



La Gazzetta dello Sport

Tappa 06
NAPOLI - NAPOLI
Am 162
giovedì 11 maggio 2023
0 v 2023 m

Table with columns: Dist, Prov, Comune, Strada, Alt. (m), Km, Alt. (m), Km. It lists the route segments and their characteristics.

Rilevato:

che la competizione ciclistica in parola è una corsa a tappe di ciclismo su strada professionistico che si svolge annualmente lungo le strade italiane, ed in particolare nella data indicata interesserà diversi comuni della Regione Campania, con la partecipazione di atleti professionisti di rilievo sia nazionale che internazionale, con partenza ed arrivo nella Città di Napoli.

Considerato:

che con:

- nota Città Metropolitana di Napoli.REGISTRO UFFICIALE.U.0046227.22-03-2023;

sono stati richiesti agli Enti ed Autorità in indirizzo i Nulla Osta di competenza ai fini del rilascio dell'atto di assenso e l'adozione dei rispettivi provvedimenti di competenza; che con le medesime note agli enti, uffici ed autorità coinvolte è stato precisato che, ai sensi delle disposizioni di cui al paragrafo 4.9 delle linee guida allegate alla Delibera della Giunta Regionale n. 572 del 19/11/2019, in caso di silenzio il Nulla Osta sarà inteso tacitamente acquisito decorso quindici giorni dalla richiesta.

Sono pervenute:

- nota, acquisita dalla Città Metropolitana di Napoli.REGISTRO UFFICIALE.I.0059646.13-04-2023, è pervenuto N.O. da parte dell'Area Strade Direzione Tecnica Strade;
- nota, acquisita dalla Città Metropolitana di Napoli.REGISTRO UFFICIALE.I.0047591.24-03-2023, è pervenuto N.O. da parte del Comune di Massa Lubrense - Comando Polizia Municipale (NA);
- nota, acquisita dalla Città Metropolitana di Napoli.REGISTRO UFFICIALE.I.0047835.24-03-2023, è pervenuto N.O. da parte del Comune di Meta (NA);
- nota, acquisita dalla Città Metropolitana di Napoli.REGISTRO UFFICIALE.I.0055776.04-04-2023, è pervenuto N.O. da parte del Comune di Piano di Sorrento - Comando Polizia Municipale (NA);
- nota, acquisita dalla Città Metropolitana di Napoli.REGISTRO UFFICIALE.I.0048310.27-03-2023, è pervenuto N.O. da parte del Comune di Sant'Antonio Abate - Polizia Municipale (NA);

nonché:

- nota, acquisita dalla Città Metropolitana di Napoli.REGISTRO UFFICIALE.I.0031625.24-02-202, è pervenuta comunicazione di differimento per il parere di competenza del solo Comune di San Giuseppe Vesuviano - Commissione Straordinaria (NA);

documentazione costituente parte integrante e sostanziale del presente atto, ancorché non materialmente allegata, relativa al transito in condizioni di eccezionalità sulla viabilità indicata del carico eccezionale secondo le prescrizioni e condizioni indicate.

Preso atto:

- Città Metropolitana di Napoli.DELIBERAZIONI_SINDACALI.R.0000021.21-02-2023, è stata adottata la deliberazione: Giro d'Italia 2023- Tappa di Napoli. Protocollo di intesa ai sensi dell'art. 15 della Legge 241/1990: approvazione;
- Svolgimento della riunione C.O.V. presso la Prefettura di Napoli in data 13/04/2023 di cui alla nota Città Metropolitana di Napoli.REGISTRO UFFICIALE.I.0056485.05-04-2023;

documentazione costituente parte integrante e sostanziale del presente atto, ancorché non materialmente allegata, relativa al transito in condizioni di eccezionalità sulla viabilità indicata del carico eccezionale secondo le prescrizioni e condizioni indicate.

Rilevato:

che per i **Nulla Osta** di competenza ai fini del rilascio dell'atto di assenso e l'adozione dei rispettivi provvedimenti di competenza **non pervenuti**: *ai sensi delle disposizioni di cui al paragrafo 4.9 delle linee guida allegate alla Delibera di Giunta Regionale n. 572 del 19/11/2019, in caso di silenzio da parte degli enti in indirizzo il nulla osta si intende tacitamente acquisito entro quindici giorni dalla ricezione della presente richiesta:*

- nota Città Metropolitana di Napoli.REGISTRO UFFICIALE.U.0046227.22-03-2023.

Precisato:

che con Decreto del Sindaco Metropolitan di Napoli n. 299 del 16/07/2021 al sottoscritto Dott. Maurizio Bertolotto è stato conferito l'incarico di Dirigente della DIREZIONE AMMINISTRATIVA STRADE AUTORIZZAZIONE E CONTROLLO DEL TRASPORTO PRIVATO dell'Area Strade.

Accertata:


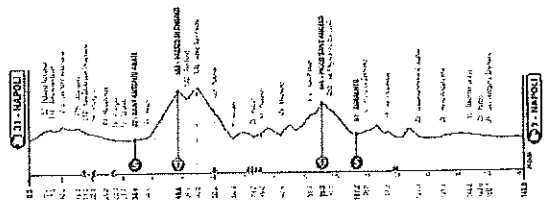
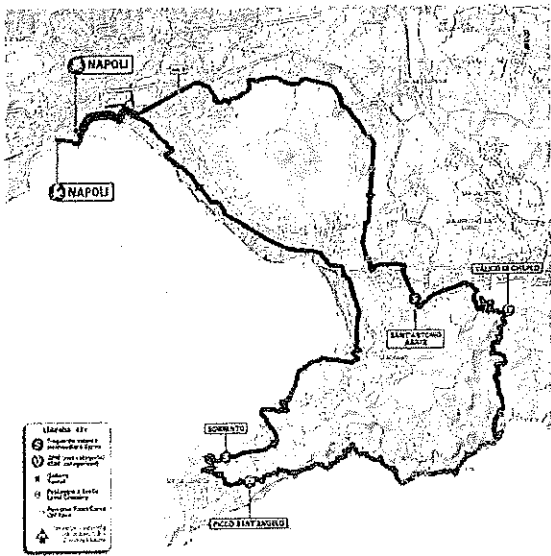
l'assenza di cause di incompatibilità e/o conflitto di interessi per i firmatari della presente determinazione, ai sensi della legge anticorruzione e trasparenza n. (L. 190/2013 e D. lgs. 33/2013) e del codice di comportamento dei dipendenti pubblici, a norma dell'articolo 54 del decreto legislativo 30 marzo 2001, n 165 (DECRETO DEL PRESIDENTE DELLA REPUBBLICA 16 aprile 2013, n. 62).

Visto:

- il D.Lgs. 285/92 e il D.P.R. 495/92 e successive modificazioni.
- in particolare l'art. 9 del D.Lgs. 30/04/92, n. 285, nuovo Codice della Strada e succ. mod. ed integrazioni.
- l'art. 107 del D. Lgs. 267/2000 (TU. Enti Locali);

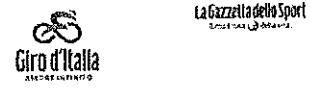
DETERMINA

Di autorizzare la RCS Sport SpA, con sede a Milano in via Rizzoli 8 quale ente organizzatore della corsa in oggetto, nella persona del Direttore Ciclismo e Procuratore Mauro Vegni, nato a Cetona il 7 febbraio 1959 e domiciliato per la carica presso la RCS Sport SpA con istanza acquisita dalla Città Metropolitana di Napoli.REGISTRO UFFICIALE.I.0028199.20-02-2023, per l'espletamento della competizione ciclistica denominata **106° Giro d'Italia - Corsa ciclistica internazionale per professionisti. 6a tappa dell'11 maggio 2023: NAPOLI - NAPOLI** secondo il seguente nuovo percorso:




NAPOLI - NAPOLI
 giovedì 11 maggio 2023
 km 162

Provincia	Comune	Località	km
NAPOLI	NAPOLI	Stato Maggiore	0
		Fuori Porta	1
		via Cesare Correnti	2
		via Marconi	3
		via Francesco Ferruccio	4
		via Ammiraglio Ferdinando Acton	5
		via Ammiraglio Ferdinando Acton	6
		via Cristoforo Colombo	7
		via Nuovo Marina	8
		via Antonio Vesputi	9
		via Alessandro Volta	10
		via Reggia di Portici	11
		via Emanuele Garlano	12
		via Emanuele Garlano	13
		via Emanuele Garlano	14
		via Emanuele Garlano	15
		via Emanuele Garlano	16
		via Emanuele Garlano	17
		via Emanuele Garlano	18
		via Emanuele Garlano	19
		via Emanuele Garlano	20
		via Emanuele Garlano	21
		via Emanuele Garlano	22
via Emanuele Garlano	23		
CERCHI	CERCHI	via Alpina (complesso ss.102)	24
		via Alpina (complesso ss.102)	25
		via Antonio Festa	26
PUGLIA FRECCIA	PUGLIA FRECCIA	via Alpina (complesso ss.102)	27
		via Alpina (complesso ss.102)	28
		via Alpina (complesso ss.102)	29
		via Alpina (complesso ss.102)	30
		via Alpina (complesso ss.102)	31
		via Alpina (complesso ss.102)	32
		via Alpina (complesso ss.102)	33
		via Alpina (complesso ss.102)	34
		via Alpina (complesso ss.102)	35
		via Alpina (complesso ss.102)	36
PUGLIA FRECCIA	PUGLIA FRECCIA	via Alpina (complesso ss.102)	37
		via Alpina (complesso ss.102)	38
		via Alpina (complesso ss.102)	39
SARDEGNA	SARDEGNA	via Alpina (complesso ss.102)	40
		via Alpina (complesso ss.102)	41
		via Alpina (complesso ss.102)	42
SARDEGNA	SARDEGNA	via Alpina (complesso ss.102)	43
		via Alpina (complesso ss.102)	44
		via Alpina (complesso ss.102)	45



NAPOLI - NAPOLI
 giovedì 11 maggio 2023
 km 162

Provincia	Comune	Località	km
NAPOLI	NAPOLI	Stato Maggiore	0
		Fuori Porta	1
		via Cesare Correnti	2
		via Marconi	3
		via Francesco Ferruccio	4
		via Ammiraglio Ferdinando Acton	5
		via Ammiraglio Ferdinando Acton	6
		via Cristoforo Colombo	7
		via Nuovo Marina	8
		via Antonio Vesputi	9
		via Alessandro Volta	10
		via Reggia di Portici	11
		via Emanuele Garlano	12
		via Emanuele Garlano	13
		via Emanuele Garlano	14
		via Emanuele Garlano	15
		via Emanuele Garlano	16
		via Emanuele Garlano	17
		via Emanuele Garlano	18
		via Emanuele Garlano	19
		via Emanuele Garlano	20
		via Emanuele Garlano	21
		via Emanuele Garlano	22
via Emanuele Garlano	23		
CERCHI	CERCHI	via Alpina (complesso ss.102)	24
		via Alpina (complesso ss.102)	25
		via Antonio Festa	26
PUGLIA FRECCIA	PUGLIA FRECCIA	via Alpina (complesso ss.102)	27
		via Alpina (complesso ss.102)	28
		via Alpina (complesso ss.102)	29
		via Alpina (complesso ss.102)	30
		via Alpina (complesso ss.102)	31
		via Alpina (complesso ss.102)	32
		via Alpina (complesso ss.102)	33
		via Alpina (complesso ss.102)	34
		via Alpina (complesso ss.102)	35
		via Alpina (complesso ss.102)	36
PUGLIA FRECCIA	PUGLIA FRECCIA	via Alpina (complesso ss.102)	37
		via Alpina (complesso ss.102)	38
		via Alpina (complesso ss.102)	39
SARDEGNA	SARDEGNA	via Alpina (complesso ss.102)	40
		via Alpina (complesso ss.102)	41
		via Alpina (complesso ss.102)	42
SARDEGNA	SARDEGNA	via Alpina (complesso ss.102)	43
		via Alpina (complesso ss.102)	44
		via Alpina (complesso ss.102)	45



NAPOLI - NAPOLI
 giovedì 11 maggio 2023
 km 162

Provincia	Comune	Località	km
NAPOLI	NAPOLI	Stato Maggiore	0
		Fuori Porta	1
		via Cesare Correnti	2
		via Marconi	3
		via Francesco Ferruccio	4
		via Ammiraglio Ferdinando Acton	5
		via Ammiraglio Ferdinando Acton	6
		via Cristoforo Colombo	7
		via Nuovo Marina	8
		via Antonio Vesputi	9
		via Alessandro Volta	10
		via Reggia di Portici	11
		via Emanuele Garlano	12
		via Emanuele Garlano	13
		via Emanuele Garlano	14
		via Emanuele Garlano	15
		via Emanuele Garlano	16
		via Emanuele Garlano	17
		via Emanuele Garlano	18
		via Emanuele Garlano	19
		via Emanuele Garlano	20
		via Emanuele Garlano	21
		via Emanuele Garlano	22
via Emanuele Garlano	23		
CERCHI	CERCHI	via Alpina (complesso ss.102)	24
		via Alpina (complesso ss.102)	25
		via Antonio Festa	26
PUGLIA FRECCIA	PUGLIA FRECCIA	via Alpina (complesso ss.102)	27
		via Alpina (complesso ss.102)	28
		via Alpina (complesso ss.102)	29
		via Alpina (complesso ss.102)	30
		via Alpina (complesso ss.102)	31
		via Alpina (complesso ss.102)	32
		via Alpina (complesso ss.102)	33
		via Alpina (complesso ss.102)	34
		via Alpina (complesso ss.102)	35
		via Alpina (complesso ss.102)	36
PUGLIA FRECCIA	PUGLIA FRECCIA	via Alpina (complesso ss.102)	37
		via Alpina (complesso ss.102)	38
		via Alpina (complesso ss.102)	39
SARDEGNA	SARDEGNA	via Alpina (complesso ss.102)	40
		via Alpina (complesso ss.102)	41
		via Alpina (complesso ss.102)	42
SARDEGNA	SARDEGNA	via Alpina (complesso ss.102)	43
		via Alpina (complesso ss.102)	44
		via Alpina (complesso ss.102)	45



Fase di cronometro NAPOLI - NAPOLI giovedì 11 maggio 2023 km 162

Table with columns: Posizione, Squadra, Località, CUP, km. Lists riders from various teams like Sestini, Bonifazi, and others.

Fase di cronometro NAPOLI - NAPOLI giovedì 11 maggio 2023 km 162

Table with columns: Posizione, Squadra, Località, CUP, km. Lists riders from various teams including Astana, Alpecin, and others.



Fase di cronometro NAPOLI - NAPOLI giovedì 11 maggio 2023 km 162

Table with columns: Posizione, Squadra, Località, CUP, km. Lists riders from various teams like Bora Hansgrohe, Team Jayco, and others.

Fase di cronometro NAPOLI - NAPOLI giovedì 11 maggio 2023 km 162

Table with columns: Posizione, Squadra, Località, CUP, km. Lists riders from various teams including Ineos Grenadiers, Team Ineos, and others.

Di allegare al presente provvedimento:

- la richiesta della RCS Sport SpA, con sede a Milano in via Rizzoli 8 quale ente organizzatore della corsa in oggetto, nella persona del Direttore Ciclismo e Procuratore Mauro Vegni, nato a Cetona il 7 febbraio 1959 e domiciliato per la carica presso la RCS Sport SpA, istanza acquisita dalla Città Metropolitana di Napoli.REGISTRO UFFICIALE.I.0028199.20-02-2023, con la quale viene chiesta l'autorizzazione per la competizione sportiva in oggetto;

cui si rimanda per la descrizione del programma della manifestazione, il percorso di gara e la tabella di marcia della gara, che a tutti gli effetti costituiscono parte fondamentale della presente autorizzazione.

La gara dovrà essere chiusa da un'autoambulanza con defibrillatore e da due mezzi con i cartelli INZIO CORSA e FINE CORSA.

La presente Autorizzazione può essere revocata o sospesa in qualsiasi momento per sopraggiunti motivi di ordine pubblico o di pubblico interesse e per obiettive esigenze di tutela della sicurezza stradale. Rientra nella responsabilità degli organizzatori l'immediata sospensione della gara in caso di calamità o di avverse condizioni climatiche.

L'efficacia dell'autorizzazione è subordinata:

- predisposizione di un piano di sicurezza e gestione delle emergenze;
 - piano sanitario (Protocollo COVID-19);
 - polizza Assicurativa comprendente la copertura assicurativa dei rischi connessi allo svolgimento della manifestazione per infortunio dei tesserati, Responsabilità civile dei tesserati e responsabilità civile delle Società ai sensi e per gli effetti di cui all'art. 9 del D. Lgs. n. 285/1992 e ss.mm.ii. (Nuovo Codice della Strada);
- è obbligatorio un servizio di autoambulanza munita di defibrillatore.**

Tenuto conto del numero dei partecipanti, all'esistenza di un valido provvedimento di sospensione temporanea della circolazione stradale in occasione del transito dei concorrenti emesso ai sensi dell'art. 9, comma 7bis, del D. Lgs. 30/04/92, n. 285.

Prescrizioni

Fermo restante l'osservanza delle prescrizioni di norma vigenti, l'autorizzazione è subordinata al rispetto delle seguenti ulteriori imposizioni:

- al rispetto delle prescrizioni imposte dagli enti proprietari delle strade e dalle autorità preposte al controllo della viabilità e dell'ordine pubblico sia in fase di rilascio del nulla osta che successivamente per sopraggiunte cause di ordine pubblico o pubblico interesse;
- prima di dare inizio alla competizione sportiva, sia accertata l'esistenza di un valido provvedimento di sospensione temporanea della circolazione in occasione del transito dei concorrenti o di chiusura della strada emesso ai sensi dell'art.9 c.7 bis del D. Lgs 30/04/1992 n.285 (Codice della Strada), come modificato dall'articolo 2 del D. Lgs 15/01/2002 n°09;
- **prima dell'inizio della manifestazione sia effettuato un sopralluogo sull'intero percorso al fine di accertare la piena transitabilità della strada, con l'individuazione di eventuali potenziali impedimenti o pericoli per i concorrenti;**
- prima dell'inizio della gara sia dato avviso ai responsabili delle squadre e a tutti i concorrenti, circa l'esatta ubicazione, la natura e la tipologia di eventuali punti pericolosi, di ostacoli fissi presenti sulla carreggiata (es. aiuole spartitraffico, marciapiedi in gallerie, ecc...), ovvero di altre circostanze che possano determinare pericolo, fornendo specifica

- indicazione delle modalità con le quali gli stessi saranno segnalati o protetti, nonché delle eventuali cautele e comportamenti da adottare per superarli;
- sia garantita per tutto il percorso la sicurezza dei concorrenti mediante la sistemazione di idonei materiali protettivi (es. di balle di paglia, materassini o analoghi dispositivi di protezione e contenimento, ecc.) in prossimità di punti più pericolosi del percorso (ed in particolare di ostacoli posti al centro o ai margini della carreggiata) ovvero ne sia comunque segnalata la presenza attraverso personale incaricato dotato di bracciale o di altro indumento munito di segni di riconoscimento. In quest'ultimo caso, il personale incaricato provvederà a presegnalare la presenza dell'ostacolo mediante una bandierina triangolare di colore giallo avente altezza non inferiore a 50 cm., adottando, in quanto possibile, segnali convenzionali non equivoci conosciuti dai concorrenti;
 - sia esercitata, con proprio personale dotato di bracciale o di altro indumento munito di segni di riconoscimento ad una rigorosa ed efficiente vigilanza su tutto il percorso con particolare riferimento alle aree in cui sosta il pubblico e alle intersezioni stradali al fine di consentire il regolare svolgimento della competizione secondo le norme e regolamenti sportivi in materia, ivi compresa, se necessario, la sospensione immediata della competizione;
 - sia sempre assicurata una conforme e costante assistenza sanitaria per tutta la durata della manifestazione in conformità a quanto previsto dai regolamenti sportivi;
 - anche quando sia presente la scorta di un organo di polizia stradale, sia garantito il rispetto delle prescrizioni previste dall'art.5 del Disciplinare per le scorte tecniche su strada approvato con provvedimento dirigenziale del Ministero delle Infrastrutture e dei Trasporti del 27/11/2002, e dall'art.360, D.P.R. 16/12/1992, n.495 (Regolamento di esecuzione e di attuazione del codice della strada), segnalando l'inizio e la fine della carovana composta dai podisti impegnati nella competizione sportiva nonché dai veicoli autorizzati a seguirli, con cartelli mobili di "inizio gara podistica" e "fine gara podistica";
 - prima della partenza e durante lo svolgimento della gara sia dato specifico avviso ai concorrenti che hanno accumulato un distacco ritenuto incalcolabile, secondo le norme sportive, rispetto ai primi che, non potendo essere più considerati in corsa, dovranno rispettare tutte le norme che regolano la circolazione stradale. Ai fini della presente prescrizione, si rimanda alle disposizioni dei regolamenti sportivi in materia;
 - ai concorrenti non più in gara, oltre al rinnovo dell'avviso di cui sopra, dovrà essere imposto di togliersi il numero o altro segno distintivo che identifichi i concorrenti ancora in gara;
 - salvo che non sia già prevista la vigilanza da parte di organi di polizia stradale, con l'ausilio di personale munito di bracciale o di altro indumento con segni di riconoscimento facilmente riconoscibili, dotato di bandierine rosse o arancione di dimensioni minime 50 x 50 cm., siano presidiati costantemente le intersezioni che interessano lo svolgimento della gara per il tempo in cui è disposta la sospensione temporanea (o la limitazione) della circolazione, allo scopo di segnalare efficacemente ed in modo non equivoco agli utenti della strada il sopraggiungere dei concorrenti nonché di dare la massima pubblicità all'ordinanza di sospensione;
 - sia data la massima pubblicità della manifestazione al fine di comunicare all'utenza della strada il suo svolgimento;
 - salvo che gli organi di polizia stradale o gli addetti che scortano la carovana non dispongano altrimenti, sia preavvisato l'imminente passaggio della carovana dei concorrenti e dei veicoli al seguito della gara almeno 5 minuti prima del transito del primo concorrente mediante strumenti di pubblicità fonica, nel rispetto delle disposizioni dell'art.59, D.P.R. 16/12/1992, n.495 e successive modificazioni;
 - sia garantita la tutela della strada e dei relativi manufatti e pertinenze, evitando di arrecare danni di natura patrimoniale ed estetico-ecologica alla sede stradale e relative infrastrutture e

segnaletica. Eventuali danni arrecati dovranno essere immediatamente segnalati all'ente proprietario della strada per il seguito di competenza;

- al termine della manifestazione siano immediatamente rimossi tutti i cartelli, protezioni e quant'altro si sia reso necessario per lo svolgimento della competizione, ripristinando il preesistente stato dei luoghi;
- sia fatto rigorosamente rispettare il percorso indicato nella tabella di marcia; qualora, per cause di forza maggiore sopravvenute dopo l'inizio della corsa, sia necessaria una variazione di percorso, sia immediatamente sospesa la manifestazione, ovvero, qualora la variazione interessi un percorso di limitata estensione, sia imposto ai concorrenti di non gareggiare e di trasferirsi al più vicino punto del restante percorso autorizzato rispettando rigorosamente tutte le norme che disciplinano la circolazione stradale. In tal caso dovranno essere adottate altresì tutte le cautele necessarie ad evitare che la marcia di trasferimento dei concorrenti costituisca intralcio o pericolo per la normale circolazione stradale previa comunicazione tempestiva al più vicino ufficio o comando di uno degli organi di polizia stradale indicati dall'art. 12, comma 1, del D. L.gs. 30/04/92, n. 285 nel caso che alcuna autorità di P.S. sia presente o disponibile;
- limitatamente ai tratti del percorso che interessano centri urbani, specie se con alta densità di traffico, sia dato preavviso di almeno 24 ore alla direzione di aziende che svolgono servizi pubblici urbani di linea, se la manifestazione interessa tratti di strada in cui si sviluppano le relative linee;
- siano poste in essere idonee misure di sicurezza passiva affinché il pubblico non soste in aree pericolose per la propria incolumità o per quella dei partecipanti alla manifestazione e sia garantita per tutto il percorso la sicurezza dei concorrenti mediante la sistemazione di idonei materiali protettivi in prossimità dei punti più pericolosi del percorso;
- sia disposta la transennatura dei tratti di strada antecedenti e successivi alla zona di partenza ed alla zona di traguardo per una lunghezza adeguata alla velocità ed al numero dei corridori in gara;
- copia della presente autorizzazione, corredata dell'istanza, della tabella di marcia, del contratto di assicurazione e del provvedimento di sospensione della circolazione deve essere nella disponibilità del direttore di corsa o del soggetto che ne fa le veci o che ne assume di fatto le funzioni, durante tutto il tempo di svolgimento della competizione, per gli eventuali controlli da parte degli organi di polizia;
- **Resta in capo all'Organizzazione dell'evento sportivo ogni onere ed adempimento e, conseguentemente, ogni responsabilità correlata, in relazione al rispetto della specifica normativa nazionale o regionale, alle misure da adottare, ai protocolli sanitari delle rispettive federazioni nazionali ed alle linee guida territoriali per il contenimento dell'emergenza sanitaria legata al Covid.**
E' onere dell'Organizzatore verificare inoltre l'assenza di sopravvenute disposizioni relative all'emergenza sanitaria Covid limitative/restrittive/impeditive riguardo allo svolgimento della manifestazione stessa.

Copia della presente autorizzazione è trasmessa alla Soc. Organizzatrice, alla Prefettura di Napoli ed alla Regione Abruzzo DIREZIONE GENERALE - DRG quale luogo di partenza, nonché alle Autorità e Enti interessati, per l'adozione dei provvedimenti di rispettiva competenza.

Il Funzionario Tecnico P.O.
Ing. Pasquale Parolisi

Il Dirigente
Dott. Maurizio Bertolotto


















(Sottoscritto digitalmente ai sensi dell'art. 21 D.L.gs n 82/2005 e s.m.i.)

Tappa
06
cronotabella

NAPOLI - NAPOLI
giovedì 11 maggio 2023

km 162

D = 2800 m

Quota			Distanze			ORA DI PASSAGGIO			
			par- ziali	per- corse	da per- correre	media km/ora			
						43	41	39	
PROVINCIA DI NAPOLI									
			>>>>>						
	10	NAPOLI	↑ Start Village	9,5			12,55	12,55	12,55
	31	NAPOLI	↑ km 0	0,0	0,0	162,0	13,15	13,15	13,15
	152	Pollena Trocchia	↔ P.Minutolo-v.Trincherà	5,7	5,7	156,3	13,23	13,24	13,24
	134	Sant'Anastasia	↔ v.Auria-sp.4	1,6	7,3	154,7	13,25	13,26	13,26
	212	Somma Vesuviana	↑ v.Circonvallazione	3,5	10,8	151,2	13,30	13,31	13,32
	175	Ottaviano	↑ v.Roma	5,1	15,9	146,1	13,37	13,38	13,39
	110	San Giuseppe Vesuviano	↑ P.L. - v.Passanti	2,5	18,4	143,6	13,40	13,41	13,42
	94	P.L.	↑	0	2,5	20,9	141,1	13,43	13,44
	46	Boscoreale	↔ Loc. Passanti-v.Parrella	4,1	25,0	137,0	13,48	13,49	13,51
	16	P.L.	↑ sp.358	2,9	27,9	134,1	13,51	13,53	13,55
	14	Pompei	↔ v.Sacra-ss.18	0,4	28,3	133,7	13,52	13,54	13,55
PROVINCIA DI SALERNO									
	13	Scafati	↔ sp.134	2,8	31,1	130,9	13,55	13,57	13,59
PROVINCIA DI NAPOLI									
	17	Sant'Antonio Abate	↔ v.Roma	3,3	34,4	127,6	14,00	14,02	14,04
PROVINCIA DI SALERNO									
	44	Angrì	↑ sp.2b	4,2	38,6	123,4	14,06	14,08	14,11
	656	Valico di Chiunzi	↑ sp.1	10,2	48,8	113,2	14,31	14,35	14,40
	533	Tramonti	↑ sp.1	2,9	51,7	110,3	14,34	14,39	14,44
	695	Colle San Pietro	↑ sp.1	3,3	55,0	107,0	14,42	14,47	14,53
	360	Ravello	↑ galleria 300m - sr.373	5,6	60,6	101,4	14,49	14,55	15,01
	45	Ins. Costiera Amalfitana	↔ ss.163	5,0	65,6	96,4	14,55	15,01	15,08
	25	Alrani	↑ galleria (90m)	0,7	66,3	95,7	14,56	15,02	15,09
	9	Amalfi	↔ n.2 gallerie (55m, 140m)	0,6	66,9	95,1	14,57	15,03	15,09
	78	n.2 gallerie	↑ 35m, 25m	5,5	72,4	89,6	15,05	15,11	15,18
	29	Furore	↑ Fiordo - ss.163	0,8	73,2	88,8	15,06	15,12	15,19
	45	n.3 gallerie	↑ 35m, 25m, 75m	0,4	73,6	88,4	15,07	15,13	15,20
	93	Pralano	↑ galleria (50m)-ss.163	2,4	76,0	86,0	15,10	15,17	15,24
	105	Postano	↑ ss.163	6,6	82,6	79,4	15,19	15,27	15,35
PROVINCIA DI NAPOLI									
	312	San Pietro	↔ ss.145	9,2	91,8	70,2	15,33	15,40	15,49
	469	Picco Sant'Angelo	↑ (Loc. Capo di Mondo) - ss.145	4,1	95,9	66,1	15,39	15,47	15,57
	390	Sant'Agata dei due Golfi	↔ ss.145	2,1	98,0	64,0	15,42	15,50	15,59
	61	Sorrento	↔ C.so Italia-ss.145	9,8	107,8	54,2	15,54	16,02	16,12
	103	Piano di Sorrento	↑ ss.145	2,2	110,0	52,0	15,57	16,06	16,16
	88	Vico Equense	↔ v.Roma	7,3	117,3	44,7	16,05	16,15	16,25
	35	galleria	↑ 70m	2,5	119,8	42,2	16,09	16,18	16,29
	29	Castellammare di Stabia	↑ v.Puglia	7,5	127,3	34,7	16,18	16,27	16,38
	28	Torre Annunziata	↑ ss.18	8,2	135,5	26,5	16,28	16,38	16,49
	65	Torre del Greco	↑ ss.18	8,7	144,2	17,8	16,40	16,51	17,03
	29	Portici	↑ ss.18	3,8	148,0	14,0	16,44	16,55	17,08
	21	San Giorgio a Cremano	↔ v.Botteghele-v.Repubbliche Marinare	2,7	150,7	11,3	16,48	16,59	17,11
	4	via Emanuele Gianturco	↔ v.Reggia di Portici	4,4	155,1	6,9	16,53	17,04	17,17
	3	NAPOLI	↑ v.Caracciolo	6,9	162,0	0,0	17,01	17,13	17,26

NOTE:



Traguardo Volante:

km 34,4 Sant'Antonio Abate

km 107,8 Sorrento



Gran Premio della Montagna:

km 48,8 - Valico di Chiunzi - m 656 (2ª cat.)

km 95,9 - Picco Sant'Angelo - m 469 (3ª cat.)



Galleria/Tunnel: km 60,6 - 66,3 - 66,9 - 72,4 - 73,6 - 76 - 119,8



Passaggio a Livello/Level Crossing: km 18,4 - 20,9 - 27,9

Tappa
06
cronotabella

NAPOLI - NAPOLI

giovedì 11 maggio 2023

Prov/com	Distanza	Località	DIR	via	km 162
NAPOLI					
<i>Napoli</i>					
		NAPOLI	↑	Start Village	
			↑	Piazza Plebiscito	
			↑	via Cesario Console	
			↖	via Nazario Sauro	
			↖	via Ammiraglio Ferdinando Acton	
			↗	via Ammiraglio Ferdinando Acton	
			↑	via Ammiraglio Ferdinando Acton	
			↑	via Cristoforo Colombo	
			↑	via Nuova Marina	
			↑	via Amerigo Vespucci	
			↑	via Alessandro Volta	
			↑	via Reggia di Portici	
			↖	via Emanuele Gianturco	
			↑	via Emanuele Gianturco	
			↑	sottopasso autostrada	
			↑	via Emanuele Gianturco	
			↗	via Galileo Ferraris	
			↑	via Galileo Ferraris (contromano)	
			↖	rampa per via Argine (contromano)	
			↑	via Argine (contromano)	
			↑	via Argine	
			↑	sottopasso A1	
			↑	via Argine	
			↑	serie di rotonde - via Argine	
		NAPOLI	↑	km 0	
			↑	via Argine	
			↑	via Argine (complanare ss.162)	
<i>Cercola</i>			↑	via Argine (complanare ss.162)	
			↗	via Antonio Festa	
			↗	rampa quadrifoglio ss.268-ss.162 racc	
			↑	ss.162 racc	
			↑	ss.162 racc	
<i>Pollena Trocchia</i>			↑	ss.162 racc	
			↗	ss.162 racc	rampa uscita per Pollena Trocchia
			↑	ss.162 racc	
			↖	sp.416	rotatoria - via Cimitero
			↑	sp.416	via Cimitero
			↗	sp.416	via Dante Alighieri
			↖	sp.10	Corso Umberto I
			↑	sp.10	Piazza Donizetti
			↑	sp.10	via Salvatore Fusco
			↑	sp.10	via Roma
		Pollena Trocchia	↗	Piazza Filippo Capece Minutolo	
			↖	via Stefano Trinchera (contromano)	
			↑	via Stefano Trinchera	
<i>Sant'Anastasia</i>			↑	sp.10	via Murillo di Trocchia
			↖	via Giovanni Primicerio (contromano)	
			↑	via Giovanni Primicerio	
		Sant'Anastasia	↗	via Antonio d'Auria (contromano)	
			↑	via Antonio d'Auria (contromano)	
			↖	via Somma	
			↑	sp.4	via Somma

Tappa
06
cronotabella

NAPOLI - NAPOLI

giovedì 11 maggio 2023

Prov/com	Distanza	Località	DIR	via	km 162
Somma Vesuviana					
			↑	sp.4	via Pomintella
			↑	sp.4	via Circumvallazione
		Somma Vesuviana	↑	sp.4	via Circumvallazione
			↑	sp.4	via Circumvallazione
			↪		via Aldo Moro
			↑		via Aldo Moro
			↑	sp.4	via Bosco
Ottaviano					
			↑	sp.4	via Pentelete
			↑	sp.4	via Roma
		Ottaviano	↑	sp.4	via San Leonardo
			↑	sp.4	via San Leonardo
San Giuseppe Vesuviano					
			↑	sp.4	via San Leonardo
			↗		via Astalonga
			↑		via Astalonga
			↖		via Astalonga
			↑		via Provinciale Aielli
		P.L.	↑		via Provinciale Aielli
			↑		via Provinciale Aielli
		San Giuseppe Vesuviano	↪		via Provinciale Passanti
			↑		via Provinciale Passanti
Terzigno					
			↑		Corso Leonardo da Vinci
		P.L.	↑		Corso Leonardo da Vinci
			↑		Corso Alessandro Volta
Boscoreale					
			↪		via Passanti
		Boscoreale	↪	sp.358	via Parrella
			↑	sp.358	via Parrella
Pompei					
			↑	sp.358	via Nolana
		P.L.	↑	sp.358	via Nolana
			↑		via Parrocchia
			↪		via Albenzio de Fusco
			↪		via Piave
			↑		Piazza Bartolo Longo
			↪		Piazza Bartolo Longo
		Pompei	↪		via Sacra
			↑		via Sacra
			↪	ss.18	viale Giuseppe Mazzini
			↑	ss.18	viale Giuseppe Mazzini
			↪	ss.18	via Lepanto
			↑	ss.18	via Lepanto
			↑	ss.18	Svincolo A3 - Pompei
SALERNO					
Scafati					
			↑	ss.18	
			↑	ss.18	Corso Nazionale
			↪		via Armando Diaz
			↪		via Guglielmo Oberdan
			↑		via Guglielmo Oberdan
			↑		Piazza Garibaldi
			↪	ss.18	via Roma
		Scafati	↪	sp.134	

Tappa
06
cronotabella

NAPOLI - NAPOLI

giovedì 11 maggio 2023

km 162

Prov/com	Distanza	Località	DIR	via
			↑	sp.134 Cavalcaferrovia Prete
			↑	sp.134 via Sant'Antonio Abate
			↑	sp.134 sottopasso A3
			↑	sp.134 via Sant'Antonio Abate
NAPOLI				
<i>Sant'Antonio Abate</i>				
			↑	sp.103 via Scafati
		Sant'Antonio Abate	↩	sp.14 via Roma
			↑	sp.14 via Nocera
SALERNO				
<i>Angri</i>				
			↑	sp.3 via dei Goti
			↑	sp.3 sottopasso A3
			↑	sp.3 via dei Goti
			↑	sp.3 via Brigadiere d'Anna
			↑	sp.3 via Adriana
		Angri	↔	rotatoria dir. Svincolo A3 - Angri
			↩	sp.2b rotatoria (contromano)
<i>Sant'Egidio del Monte Albino</i>				
			↑	sp.2b via degli Aranci
			↔	sp.2a via Orazio
<i>Corbara</i>				
			↑	sp.2a via Luigi Novi
			↩	sp.2a via Antonio de Vito
			↔	sp.2a via Tenente Lignola
			↑	sp.2a via Tenente Lignola
			↩	sp.2a via Francesco Robuffo Giordano
			↑	sp.2a via Esterna Chiunzi
			↑	sp.2a
<i>Sant'Egidio del Monte Albino</i>				
			↑	sp.2a tornante
<i>Corbara</i>				
			↑	sp.2a
<i>Sant'Egidio del Monte Albino</i>				
			↑	sp.2a
<i>Tramonti</i>				
			↑	sp.2a
		Valico di Chiunzi	↗	sp.1
			↑	sp.1
		Tramonti	↑	sp.1
			↑	sp.1
		Colle San Pietro	↑	sp.1
<i>Ravello</i>				
			↑	sp.1
		Ravello	↔	sp.1 galleria Ravello (300 m)
			↩	sr.373
			↑	sr.373
		Ins. Costiera Amalfitana	↔	ss.163 Loc. Castiglione
			↑	ss.163
<i>Atrani</i>				
			↑	ss.163
		Atrani	↑	ss.163 galleria (90 m)
			↑	ss.163
<i>Amalfi</i>				
			↑	ss.163 n.2 gallerie (55m,140m)

Tappa
06
cronotabella

NAPOLI - NAPOLI

giovedì 11 maggio 2023

km 162

Prov/com	Distanza	Località	DIR	via	
			↑	ss.163	
		Amalfi	↑	ss.163	via Pantaleone Comite
			↑	ss.163	Corso delle Repubbliche Marinare
			↑	ss.163	
<i>Conca dei Marini</i>					
			↑	ss.163	
			↑	ss.163	via Smeraldo
		galleria	↑	ss.163	
			↑	ss.163	60m
<i>Furore</i>					
		Furore	↑	ss.163	
			↑	ss.163	Fiordo-galleria (25m)
		n.3 gallerie	↑	ss.163	
			↑	ss.163	35m, 25m, 75m
<i>Praiano</i>					
		Praiano	↑	ss.163	
			↑	ss.163	galleria (50m)
			↑	ss.163	
<i>Positano</i>					
		Positano	↑	ss.163	
			↑	ss.163	
			↑	ss.163	
NAPOLI					
<i>Vico Equense</i>					
			↑	ss.163	
<i>Piano di Sorrento</i>					
		San Pietro	↑	ss.163	
			↖	ss.145	ss.145
			↑	ss.145	
<i>Sant'Agnello</i>					
			↑	ss.145	
<i>Sorrento</i>					
		Capo di Mondo	↑	ss.145	
			↑	ss.145	(Picco Sant'Angelo)
			↑	ss.145	
<i>Massa Lubrense</i>					
		Sant'Agata dei due Golfi	↑	ss.145	
			↗	ss.145	
			↑	ss.145	
<i>Sorrento</i>					
			↑	ss.145	
<i>Massa Lubrense</i>					
			↑	ss.145	(poche centinaia di metri)
<i>Sorrento</i>					
			↑	ss.145	
			↑	ss.145	via Nastro Verde
			↑	ss.145	via Capo
			↑	ss.145	Corso Italia
			↑	ss.145	Piazza Tasso
			↑	ss.145	Corso Italia
		Sorrento	↑	ss.145	Piazza Angelina Lauro
			↑	ss.145	Corso Italia
			↑	ss.145	Corso Italia
			↑	ss.145	sottopasso ferrovia

Tappa
06
cronolabella

NAPOLI - NAPOLI

giovedì 11 maggio 2023

Prov/com	Distanza	Località	DIR	via	km 162
<i>Sant'Agnello</i>			↑	ss.145	Corso Italia
<i>Piano di Sorrento</i>			↑	ss.145	Corso Italia
		Piano di Sorrento	↑	ss.145	Corso Italia
			↑	ss.145	Corso Italia
<i>Meta</i>			↑	ss.145	Corso Italia
<i>Vico Equense</i>			↑	ss.145	
			↗		svincolo Vico Equense
			↗		Corso Filangieri
		Vico Equense	↑		Corso Filangieri
			↗		viale della Rimembranza
			↑		via San Giro
			↑		via Caccioppoli
			↖		via Santa Sofia
			↖		via Roma
			↗		Corso Filangeri
			↑	ss.145	via Luigi Serio
			↑	ss.145	
		galleria	↑	ss.145	90m
<i>Castellammare di Stabia</i>			↑	ss.145	
			↑	ss.145	ingresso (contromano) ss.145
			↑	ss.145	
			↗		svincolo Castellammare di Stabia
			↑		Strada Panoramica
			↑		viale delle Terme
			↖		viale Puglie
		Castellammare di Stabia	↖		via Guglielmo Marconi
			↑		via Guglielmo Marconi
			↑		Piazza Spartaco
			↗		via Tavernola
			↑		via Tavernola
			↑		via Annunziatella
			↑		via Pioppaino
			↑		via Pozzillo
			↑		via Ponte della Persica
<i>Pompei</i>			↑		(poche centinaia di metri)
			↑	ss.145	
<i>Torre Annunziata</i>			↑	ss.145	via Bottaro
			↗	sp.329	via Sant'Antonio
			↑	sp.329	sovrappasso ferrovia
			↑	sp.329	via Sant'Antonio
			↖	ss.18	via Plinio
			↑	ss.18	via Plinio
			↑	ss.18	via Vittorio Veneto
		Torre Annunziata	↑	ss.18	via Vittorio Veneto
			↑	ss.18	Traversa Maresca
			↑	ss.18	via Simonetti
			↖	ss.18	via Giuseppe Tagliamonte
			↗	ss.18	Corso Umberto I
<i>Torre del Greco</i>					

Tappa
06
cronotabella

NAPOLI - NAPOLI

giovedì 11 maggio 2023

km 162

Prov/com	Distanza	Località	DIR	via
			↑	ss.18 via Nazionale
			↷	ss.18 via Circumvallazione
		Torre del Greco	↑	ss.18 via Circumvallazione
			↑	ss.18 via Circumvallazione
			↷	ss.18 Corso Vittorio Emanuele
			↑	ss.18 Corso Vittorio Emanuele
<i>Ercolano</i>				
			↑	ss.18 Corso Resina
<i>Portici</i>				
			↑	ss.18 via Università
			↑	ss.18 Piazzale Reggia di Portici
		Portici	↑	ss.18 via Università
			↑	ss.18 Corso Giuseppe Garibaldi
			↑	ss.18 Corso Giuseppe Garibaldi
			↷	via Martiri di via Fani
			↑	via Martiri di via Fani
			↷	via San Cristoforo (contromano)
<i>San Giorgio a Cremano</i>				
			↑	Largo Arso
			↑	via Martiri della Libertà
		San Giorgio a Cremano	↷	Corso Umberto I
			↷	via Botteghelle
			↑	via Botteghelle
			↑	via delle Ninfe
<i>Napoli</i>				
			↑	via delle Repubbliche Marinare
			↑	serie di rotatorie - via delle Repubbliche Marinare
			↑	sovrappasso viale 2 Giugno
			↑	sovrappasso ferrovia
			↑	via delle Repubbliche Marinare
			↑	sottopasso autostrada
			↑	via Galileo Ferraris
			↑	sottopasso via Sponsilli
			↑	sottopasso ferrovia
		via Emanuele Gianturco	↑	via Galileo Ferraris
			↷	via Emanuele Gianturco
			↑	via Emanuele Gianturco
			↷	via Reggia di Portici (contromano)
			↑	via Alessandro Volta (contromano)
			↑	via Amerigo Vespucci (contromano)
			↑	via Nuova Marina (contromano)
			↑	via Cristoforo Colombo (contromano)
			↑	via Ammiraglio Ferdinando Acton (contromano)
			↷	via Ammiraglio Ferdinando Acton
			↷	via Nazario Sauro (contromano)
			↑	via Nazario Sauro (contromano)
			↑	via Partenope (contromano)
			↑	via Francesco Caracciolo
		NAPOLI	↑	via Francesco Caracciolo